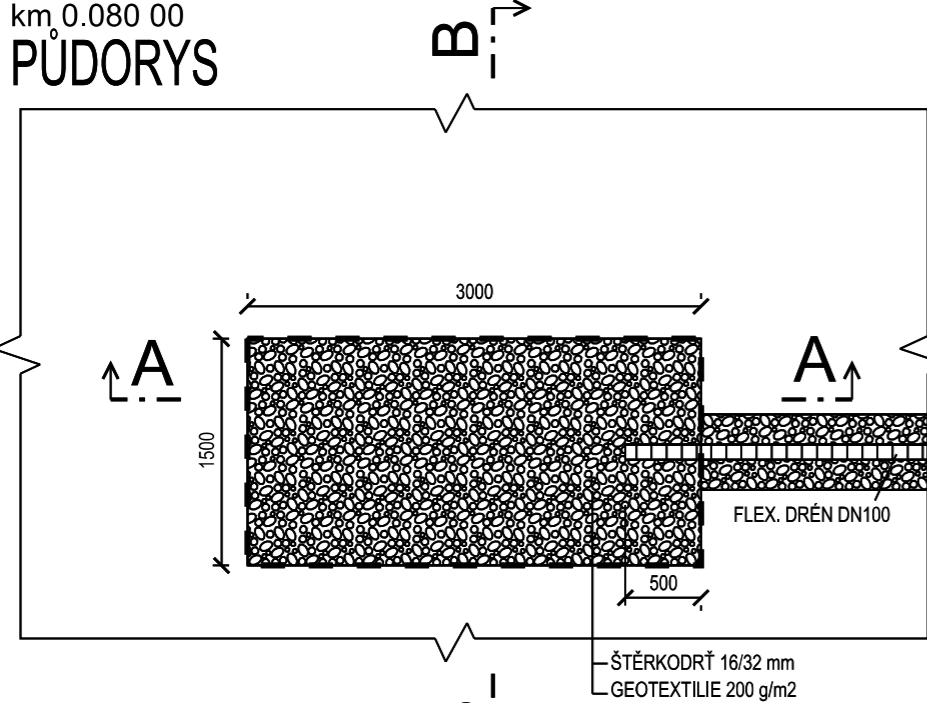


VZOROVÝ PŘÍČNÝ ŘEZ ZASAKOVACÍ JÍMKOU

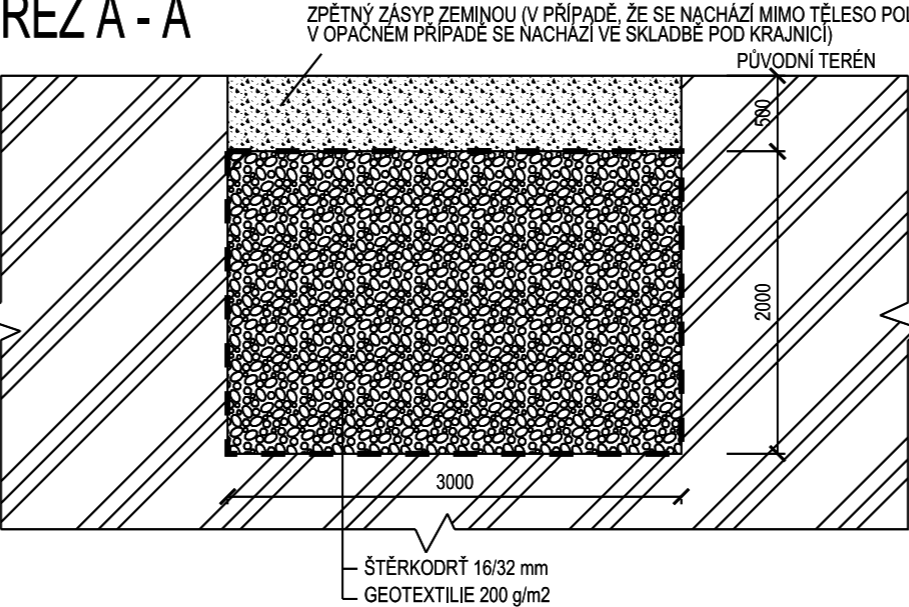
HC19-R  
km 0.330 00  
km 1.005 00

VC15  
km 0.080 00

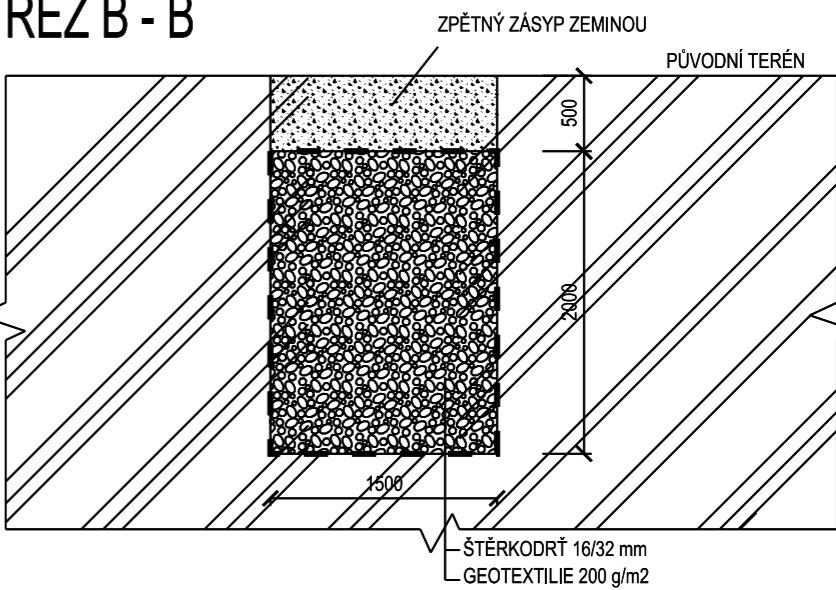
PŮDORYS



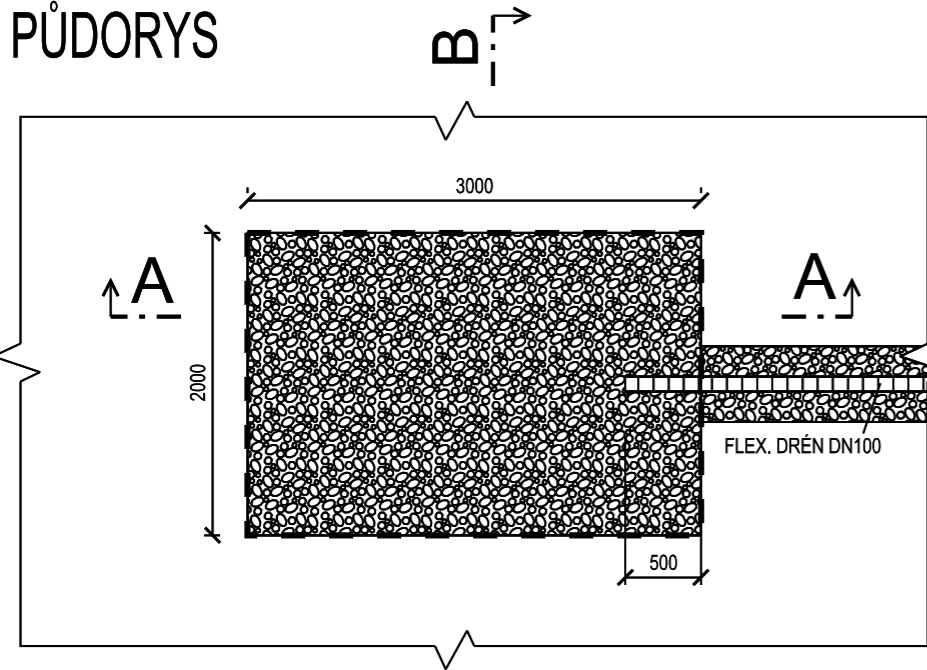
ŘEZ A - A



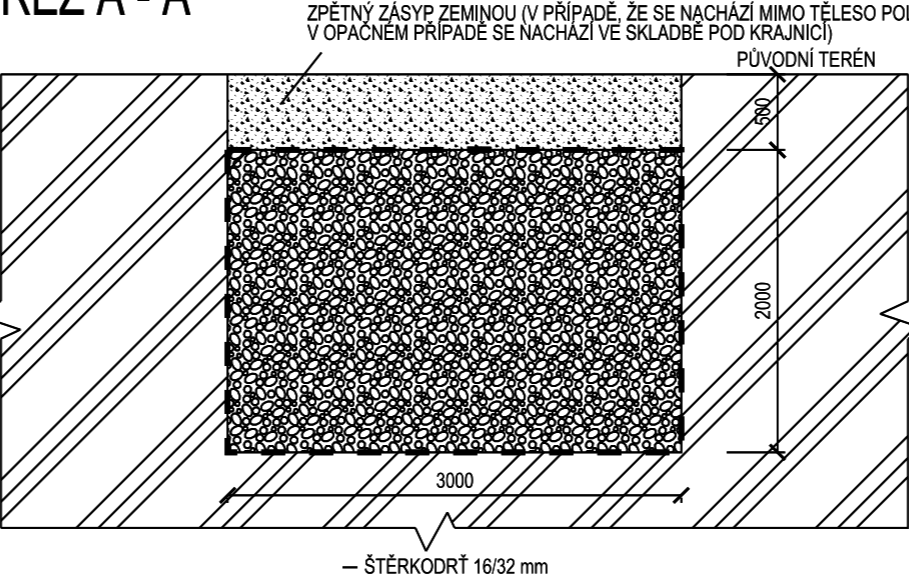
ŘEZ B - B



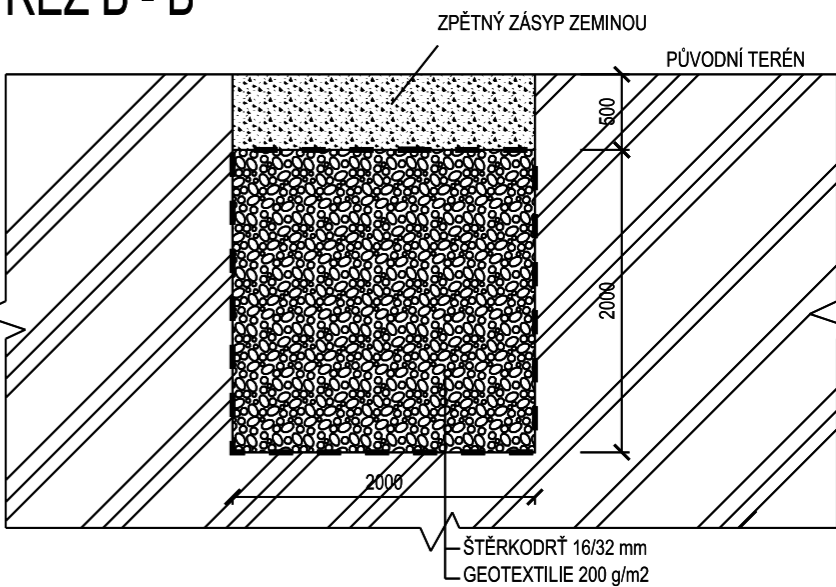
PŮDORYS



ŘEZ A - A



ŘEZ B - B



HC19-R  
km 0.200 00  
km 0.745 00

VC15  
km 0.296 00

Veškeré inženýrské sítě jsou v PD uvedeny orientačně, před zahájením stavby musí být výtčeny v předstihu dle požadavku jednotlivých správců sítí !

VYPRACOVAL	ZODP. PROJ.	ODP. ZAST	<b>Hanousek s.r.o.</b> Barákova 41, Prostějov IČO: 29186404 tel. 777 623 608, 582 331 013 e-mail: hanousek.pv@centrum.cz www.hanousekpv.cz	
Ing. Jan Krč	Ing. Miroslav Lošťák	Ing. František Hanousek		
OBEC, k.ú.:		Lukavec, Lukavec u Pacova		
KRAJ, OBEC s rozš.pús.:		Vysočina, Pacov		
OBJEDNATEL:		Česká republika - Státní pozemkový úřad, Krajský pozemkový úřad pro Kraj Vysočina Pobočka Pelhřimov		
AKCE:		<b>Stavby prvků plánu společných zařízení v k.ú. Lukavec u Pacova - etapa 1 SO 02 Krajinotvorná opatření - tůně a přístupové komunikace</b>		
PŘÍLOHA:		Zasakovací jímka		
		ZAK. - ARCH. ČÍSLO	3/23/1 - 224/1	
		DATUM	duben 2023	
		MĚŘITKO	1 : 50	
		SOUŘ. SYSTÉMY	S-JTSK, Bpv	
		STUPEŇ	DSP/DPS	
		Č. PŘÍLOHY	Č. KOPIE	
		<b>D.2.18.</b>	<b>1</b>	